

«СОГЛАСОВАНО»  
МО «Каменский городской  
округ»  
С.А. Белоусов

«    »



«СОГЛАСОВАНО»  
Глава Позарихинской  
Администрации  
Е.В. Шаронов

« 11 »



«УТВЕРЖДАЮ»  
Заведующий МКДОУ  
«Каменский детский сад

«Колосок»  
Е.Ю. Агнасирова

« 06 »



# ПАСПОРТ

дорожной безопасности

Муниципального казенного дошкольного образовательного учреждения

«Каменский детский сад «Колосок»

2023 г.

## Общие сведения

Муниципальное казенное дошкольное образовательное учреждение «Каменский детский сад «Колосок»

МКДОУ «Каменский детский сад «Колосок»

Юридический адрес: 623459, Свердловская область, Каменский район, село Позариха, улица Механизаторов, 6 «б»

Фактический адрес: 623459, Свердловская область, Каменский район, село Позариха, улица Механизаторов, 6 «б», улица Лесная, 7

Руководители образовательного учреждения:

Заведующий (руководитель) Апнасирова Елена Юрьевна (3439)376 – 107  
(фамилия, имя, отчество) (телефон)

Старший воспитатель Шишина Екатерина Сергеевна (3439)376 – 533  
(фамилия, имя, отчество) (телефон)

Специалист по охране  
труда и технике безопасности  
Управления образования  
МО «Каменский городской  
округ» Лагуткина Ольга Валерьевна (3439)364 – 045  
(фамилия, имя, отчество) (телефон)

Инспектор (по пропаганде БДД)  
группы по пропаганде  
ОГИБДД МО МВД России  
г. Каменск-Уральский Нужина Екатерина Андреевна (3439)350 – 432  
(фамилия, имя, отчество) (телефон)

Ответственные работники  
за мероприятия по профилактике  
детского травматизма воспитатель  
(должность)  
Белоусова Яна Борисовна +79089019092  
(фамилия, имя, отчество) (телефон)

Ответственный работни  
за содержание  
улично-дорожной сети (УДС)  
Глава администрации  
МО «Каменский городской  
округ»  
г. Каменск-Уральский,  
проспект Победы, 38 «а» Белоусов Сергей Александрович (3439)325 – 257  
(фамилия, имя, отчество) (телефон)

Ответственный работник  
за содержание технических  
средств организации  
дорожного движения (ТСОДД)

Глава Позарихинской  
сельской Администрации  
Каменский район,  
улица Механизаторов, 29

Шарапов Евгений Валерьевич  
(фамилия, имя, отчество)

(3439)376 – 161  
(телефон)

Количество воспитанников 98

Наличие уголка по БДД в детском саду имеется 11 уголков по БДД: 8 –  
находятся в групповых комнатах, 3 – на лестничных  
пролетах

*(если имеется, указать место расположения)*

Наличие класса по БДД нет

Наличие автогородка (площадки) по БДД дорожная разметка на территории  
детского сада

Наличие автобуса в образовательном учреждении нет

Режим работы детского сада: сокращенный рабочий день: 07.15 – 17.45

Телефоны оперативных служб:

01 – Пожарная

342-231 – Управление образования

325-257 – Администрация МО «Каменский городской округ»

325-250 – ОГИБДД МВД России (отдел пропаганды)

02 или 315-700 – дежурная часть ОВД

324-450 – ФСБ

03 или 376-299 – ОВП села Позариха

371-103 – скорая помощь села Покровское при Каменской ЦРБ

**Единый телефон спасения**

**112**

**Единая дежурно-диспетчерская служба по Каменскому ГО**

**377 – 645**

## Содержание

### I. План-схемы образовательного учреждения.

1. Район расположения образовательного учреждения, пути движения транспортных средств и детей (обучающихся, воспитанников).
2. Организация дорожного движения в непосредственной близости от образовательного учреждения с размещением соответствующих технических средств организации дорожного движения, маршруты движения детей и расположение парковочных мест.
3. Маршруты движения организованных групп детей от образовательного учреждения к стадиону, парку или спортивно-оздоровительному комплексу.
4. Пути движения транспортных средств к местам разгрузки/погрузки и рекомендуемые безопасные пути передвижения детей по территории образовательного учреждения.
5. Безопасное расположение остановки автобуса у образовательного учреждения.





### II. Приложения

Фотографии

# I. План-схемы образовательного учреждения

## 1. Район расположения образовательного учреждения, пути движения транспортных средств и детей (обучающихся, воспитанников).



-  – опасные участки
-  – искусственная неровность
-  – движение транспортных средств
-  – движение детей в (из) образовательное учреждение

## **Рекомендации к составлению план-схемы района расположения образовательного учреждения**

1. Район расположения образовательного учреждения определяется группой жилых домов, зданий и улично-дорожной сетью с учетом остановок общественного транспорта (выходов из станций метро), центром которого является непосредственно образовательное учреждение;

2. Территория, указанная на схеме, включает:

образовательное учреждение;

стадион вне территории образовательного учреждения, на котором могут проводиться занятия по физической культуре (*при наличии*);

парк, в котором могут проводиться занятия с детьми на открытом воздухе (*при наличии*);

спортивно-оздоровительный комплекс (*при наличии*);

жилые дома, в которых проживает большая часть детей (учеников) данного образовательного учреждения;

автомобильные дороги и тротуары.

3. На схеме обозначены:

расположение жилых домов, зданий и сооружений;

сеть автомобильных дорог;

пути движения транспортных средств;

пути движения детей (обучающихся, воспитанников) в/из образовательного учреждения;

опасные участки (места несанкционированных переходов на подходах к образовательному учреждению, места имевших место случаев дорожно-транспортных происшествий с участием детей-пешеходов и детей-велосипедистов);

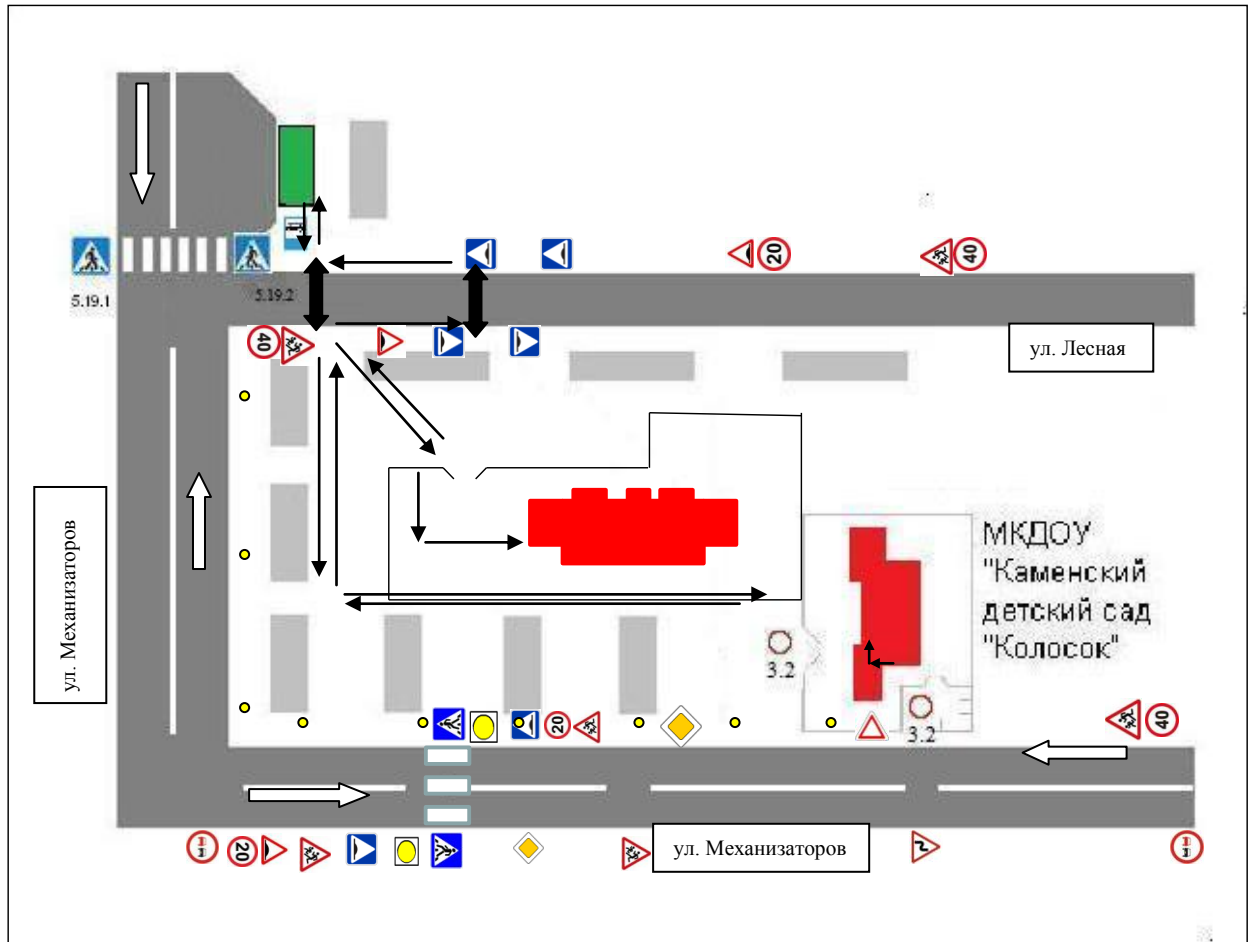
уличные (наземные – регулируемые / нерегулируемые) и внеуличные (надземные и подземные) пешеходные переходы;

названия улиц и нумерация домов.

Схема необходима для общего представления о районе расположения образовательного учреждения. На схеме обозначены наиболее частые пути движения обучающихся от дома (от отдаленных остановок маршрутных транспортных средств) к образовательному учреждению и обратно.

При исследовании маршрутов движения детей необходимо уделить особое внимание опасным зонам, где дети (обучающиеся, воспитанники) пересекают проезжие части дорог не по пешеходному переходу.

**2. Схема организации дорожного движения в непосредственной близости от образовательного учреждения с размещением соответствующих технических средств организации дорожного движения, маршрутов движения детей и расположения парковочных мест**



- - направление движения детей от (к) остановок транспортных средств
- - направление движения транспортных средств
- - искусственное освещение

## **Рекомендации к составлению схемы организации дорожного движения в непосредственной близости от образовательного учреждения**

1. Схема организации дорожного движения ограничена автомобильными дорогами, находящимися в непосредственной близости от образовательного учреждения.

2. На схеме обозначаются:

здание образовательного учреждения с указанием территории, принадлежащей непосредственно образовательному учреждению (при наличии указать ограждение территории);

автомобильные дороги и тротуары;

уличные (наземные – регулируемые / нерегулируемые) и внеуличные (надземные и подземные) пешеходные переходы на подходах к образовательному учреждению;

дислокация существующих дорожных знаков и дорожной разметки;

другие технические средства организации дорожного движения;

направление движения транспортных средств по проезжей части;

направление безопасного маршрута движения детей (обучающихся, воспитанников).

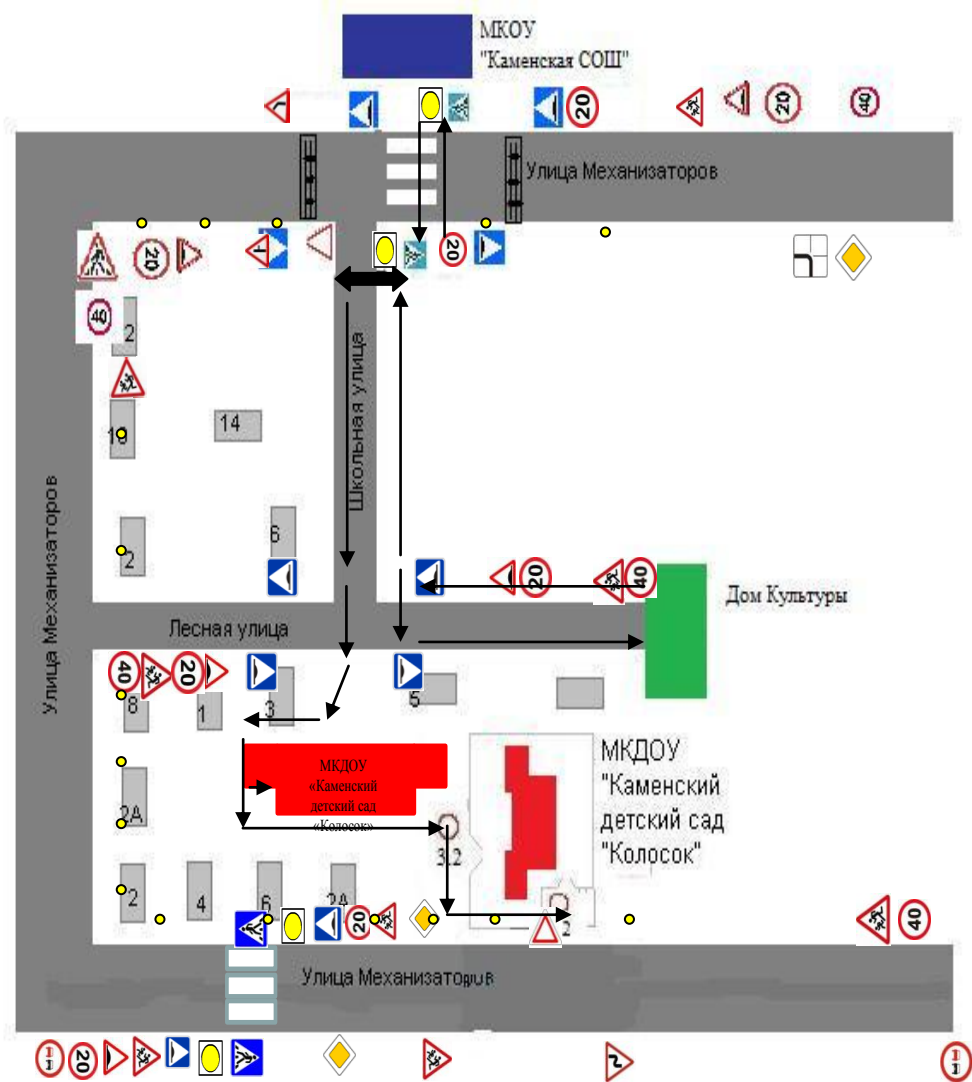
3. На схеме указано расположение остановок маршрутных транспортных средств и безопасные маршруты движения детей (обучающихся, воспитанников) от остановочного пункта к образовательного учреждения и обратно;

4. При наличии стоянки (парковочных мест) около образовательного учреждения, указывается место расположение и безопасные маршруты движения детей от парковочных мест к образовательному учреждению и обратно.


К схеме (в случае необходимости) должен быть приложен план мероприятий по приведению существующей организации дорожного движения к организации дорожного движения, соответствующей нормативным техническим документам, действующим в области дорожного движения, по окончании реализации которого готовится новая схема.



### 3. Маршруты движения организованных групп детей от образовательного учреждения к стадиону, парку или спортивно-оздоровительному комплексу



- жилая застройка



- направление безопасного движения группы детей к школе, дому Культуры

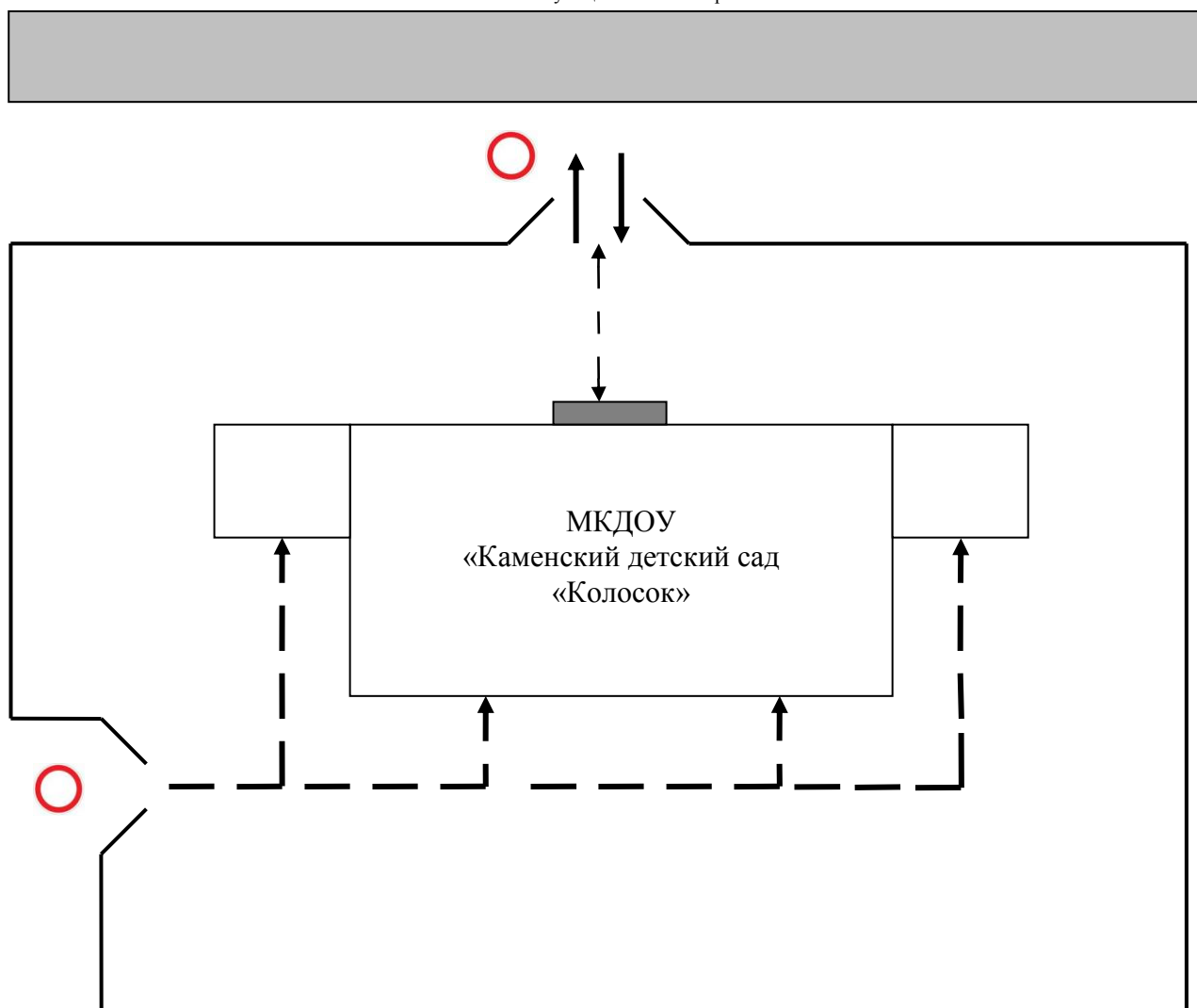
## **Рекомендации к составлению схемы маршрутов движения организованных групп детей от образовательного учреждения к стадиону, парку или спортивно-оздоровительному комплексу**


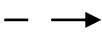


На схеме района расположения образовательного учреждения указываются безопасные маршруты движения детей от образовательного учреждения к стадиону, парку или спортивно-оздоровительному комплексу и обратно.

Эти схемы должны использоваться преподавательским составом при организации движения групп детей к местам проведения занятий вне территории образовательного учреждения.

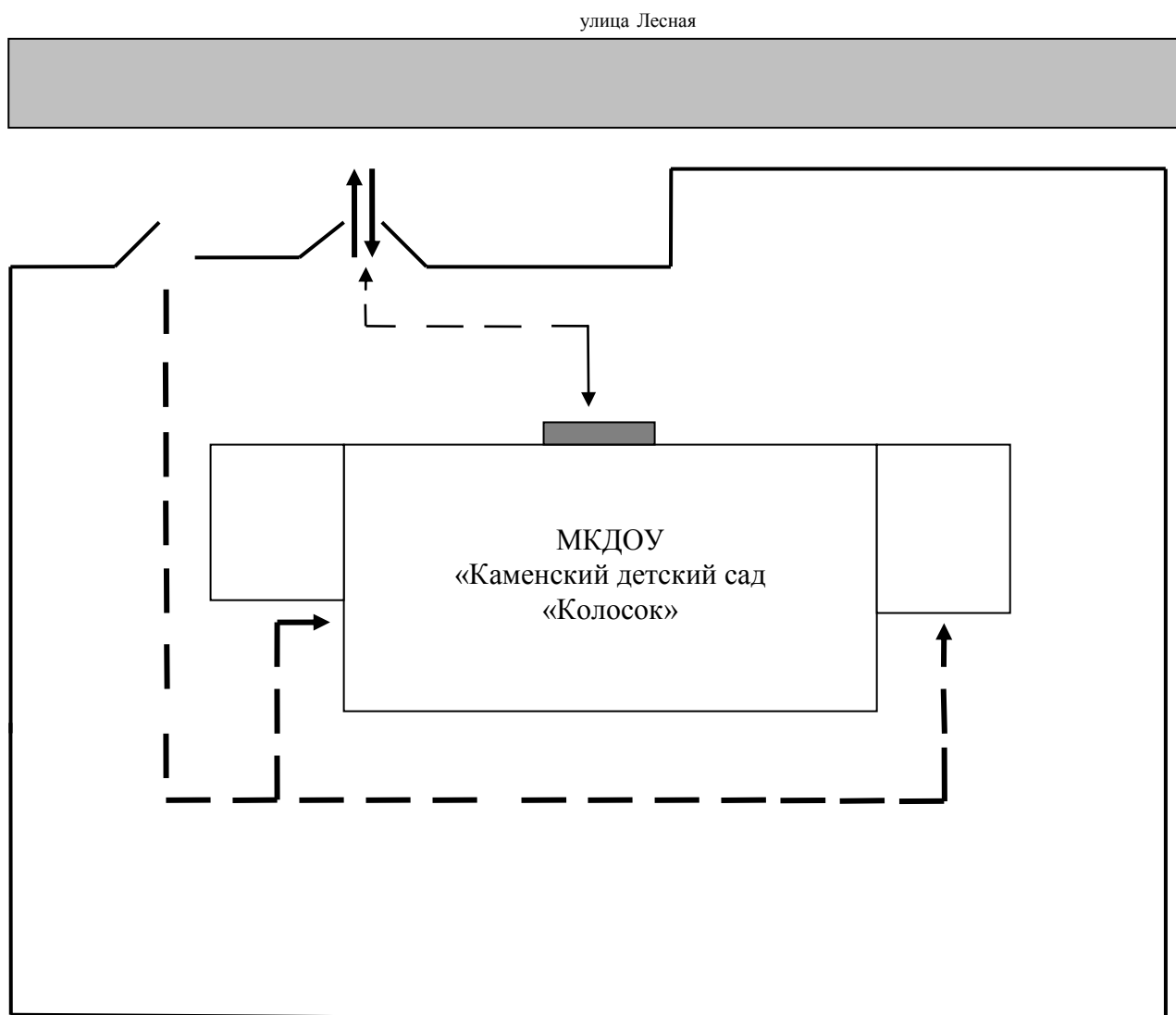
#### 4. Пути движения транспортных средств к местам разгрузки/погрузки и рекомендуемые безопасные пути передвижения детей по территории образовательного учреждения





улица Механизаторов



-  – въезд/выезд грузовых транспортных средств
-  – движение грузовых транспортных средств по территории образовательного учреждения
-  – движение детей и подростков на территории образовательного учреждения
-  – место разгрузки/погрузки

#### 4. Пути движения транспортных средств к местам разгрузки/погрузки и рекомендуемые безопасные пути передвижения детей по территории образовательного учреждения



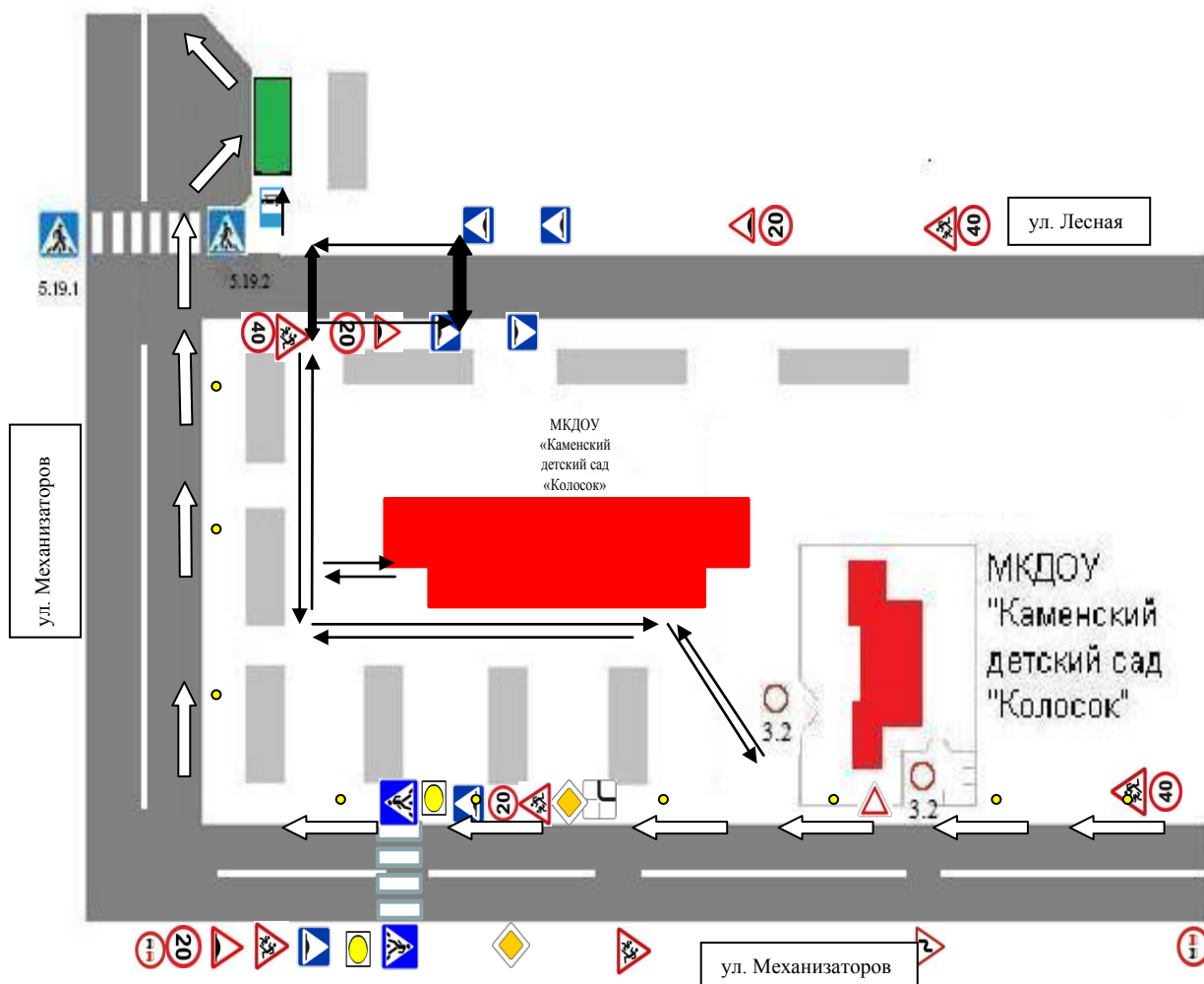
-  – въезд/выезд грузовых транспортных средств
-  – движение грузовых транспортных средств по территории образовательного учреждения
-  – движение детей и подростков на территории образовательного учреждения
-  – место разгрузки/погрузки

## **Рекомендации к составлению схемы пути движения транспортных средств к местам разгрузки/погрузки и рекомендуемые безопасные пути передвижения детей по территории образовательного учреждения**

На схеме указывается примерная траектория движения транспортных средств на территории образовательного учреждения, в том числе места погрузки/разгрузки, а также безопасный маршрут движения детей во время погрузочно-разгрузочных работ.

В целях обеспечения безопасного движения детей по территории образовательного учреждения необходимо исключить пересечения путей движения детей и путей движения транспортных средств.

## 5. Безопасное расположение остановки автобуса у образовательного учреждения



→ - движение автобуса

→  
← - движение детей к остановке

■ - остановка

## **Рекомендации к составлению схемы расположения остановки автобуса у образовательного учреждения**

На схеме указывается подъезд в оборудованный «карман» или другое оборудованное место для посадки и высадки детей из автобуса у образовательного учреждения, и дальнейший путь движения автобуса по проезжей части, а также безопасный маршрут движения детей (обучающихся, воспитанников) от остановки автобуса у образовательного учреждения.

На схеме обозначены:

жилые дома района расположения образовательного учреждения;

здание образовательного учреждения;

ограждение территории образовательного учреждения (*при наличии*);

автомобильные дороги.

## **Приложение**





Дорога ведущая в детский сад



Дорожные знаки по пути движения транспорта по ул. Механизаторов





Дорожные знаки по пути движения транспорта по ул. Механизаторов



Подъезд к детскому саду





Хозяйственные ворота



Пешеходный переход у остановки общественного транспорта





ул. Лесная (дорога к Дому Культуры)



ул. Лесная (дорога к Дому Культуры)





Знак искусственная неровность, ул. Лесная



Дорожные знаки по пути движения транспорта по ул. Механизаторов





Дорожные знаки по пути движения транспорта по ул. Механизаторов



Дорожные знаки по пути движения транспорта по ул. Механизаторов





Пешеходный переход у МКОУ «Каменская СОШ»



Знак искусственная неровность, ул. Механизаторов





Дорожные знаки у МКОУ «Каменская СОШ»



Дорожные знаки у МКОУ «Каменская СОШ»





Хозяйственные ворота



Ворота. Центральный вход.



Пронумеровано, пронумеровано и  
скреплено печатью  
количество листов 25  
Заведующим МКДОУ  
«Каменский детский сад «Колосок»»

Алиса Гирфой Е.Ю.

